Vue en plan
Ech : 1/250

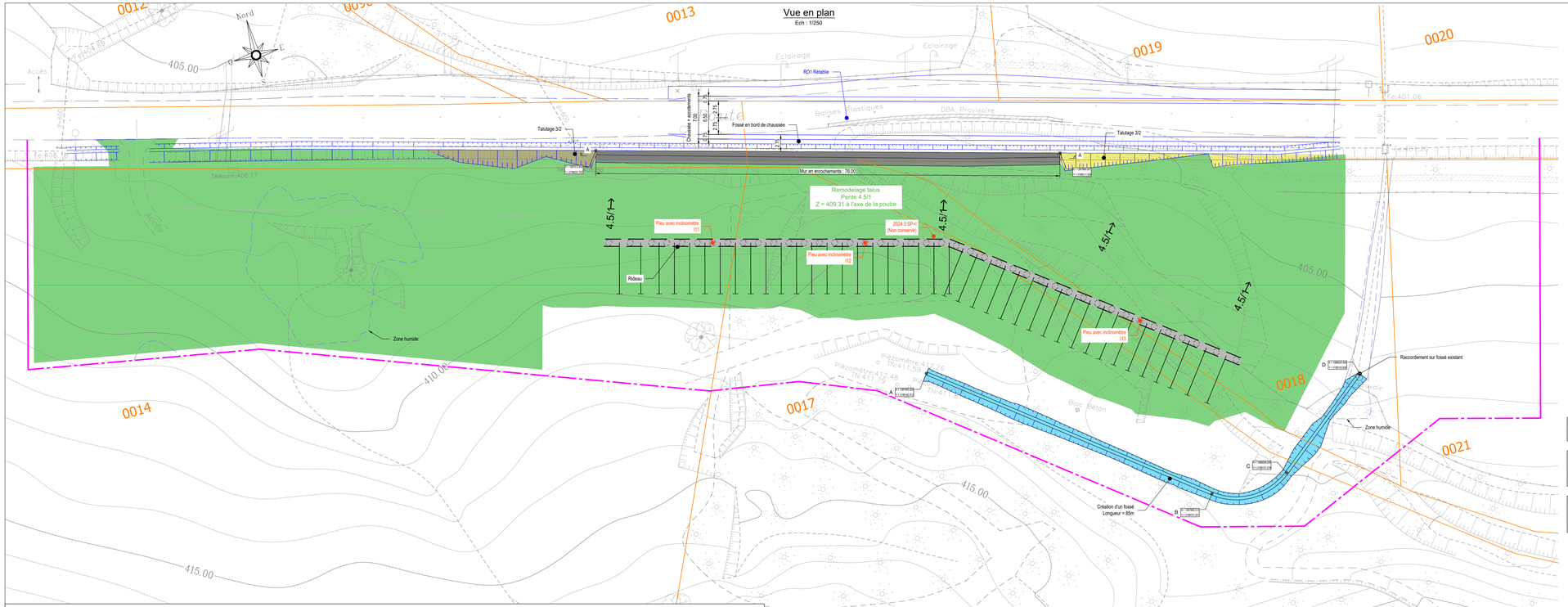

Mur de soutènement
Coupe transversale type
Ech : 1/100

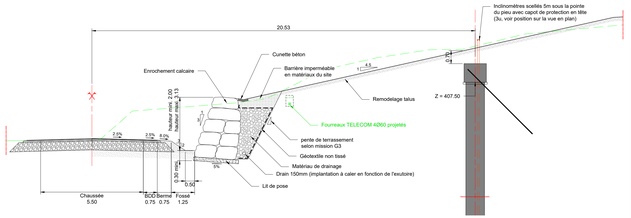

Talutage
Coupe transversale type
Ech : 1/100



DOCUMENTS DE REFERENCE :

- Topo : Glissement Arabaux.dwg du 02/02/2024

NOTA :

- Les cotations sont exprimées en mètres (sauf indication contraire) et les angles en degrés.
- Cotation des niveaux en mètres.

NOTA :

- La reprise de la RD1 est explicité dans un plan dédié
- Remodelage et remise en état de l'ensemble des zones impactées par le chantier, notamment les zones d'installation et de stockage et la plateforme de chantier

Profil en long du fossé

Echelle en X : 1/250

Echelle en Y : 1/100

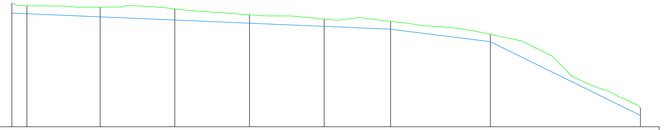

PC : 405.00 m

Repérage	A							B			C			D
Altitudes TN		411.48							410.50	410.37				
Altitudes Projet	411.09	411.06	410.69	410.41	410.22	410.32	410.55	410.77	410.28	410.23	410.60		409.56	409.41
Ecarts Projet - TN	-0.34	-0.42	-0.52	-0.68	-0.45	-0.37	-0.29	-0.27	-0.42	-0.23			-0.96	-0.40
Distances partielles	1.82	10.00		10.00	10.00		10.00	8.89		13.36			20.10	
Pentes et rampes		PENTE L = 50.71 m P = -1.70 %								PENTE L = 13.36 m P = -0.00 %			PENTE L = 20.10 m P = -3.68 %	
Alignements droits et courbes		DROITE L = 50.71 m								ARC R = 10.00 m			DROITE L = 20.10 m	

Coupe transversale type - fossé
Ech : 1/250



Coupe longitudinale A-A sur mur en enrochements
Ech : 1/250

PC : 400.00 m

Altitudes axe RD1	407.74		406.66		405.60		404.58		403.61		402.71		401.74	400.54
Altitudes Haut de mur	408.47		408.03		407.65		407.47		407.69		408.11		408.70	409.39
Altitudes pied de mur	402.17		402.66		403.05		403.23		403.00		402.58		402.00	401.31
Hauteur totale mur	3.30		2.93		2.60		2.24		3.11		3.22		3.42	3.73	3.30

Client

DIRSO
Maîtrise d'Oeuvre
RD1
GLISSEMENT D'ARABAUX

Ingénierie

ARCADIS Design & Consultancy for natural and built assets

Siège social :
ARCADIS ESG
200,216 rue Raymond Losserand
75014 Paris

Agence :
Arcadis Agence Toulouse
Parc d'affaires Georges Lakanoire
CS 82120
31522 Ramonville Saint Agne
Tel. : +33 (0)5 62 24 03 03
Fax : +33 (0)5 62 24 03 99

www.arcadis.com

Indice	Date	Description	Etabl	Verifié	Appr.	Chef de projet : LMO
A	26.07.2024	Première émission	LDE	OG	LMO	Echelle : 1/250 ; 1/100
						Format : 1380 x 578
						Projet n° : 30168253
						Page(s) : ;
						Décroitérencement :
Fichier			Date d'impression			• Planimétrique : L93 - CC43
ACA-ICO-DCE-0202-PLA-A_Plan de remodelage et enrochements.dwg			26/07/2024			• Altimétrique : NGF

Plan de remodelage et enrochements

DIR-ACS-PRO-0055-PLA

DCE | A